

ruta 3

PROYECTO 1: ALCALÁ DE HENARES, PATRIMONIO HISTÓRICO DE LOS EJÉRCITOS

YARY DEL CASTILLO



La Plaza del Empecinado, en el casco histórico de Alcalá de Henares, es un espacio apacible, rodeado de edificios tradicionales que reflejan el encanto complutense. En uno de sus flancos se encuentra el Antiguo Convento de Mercedarios Descalzos de la Visitación de Nuestra Señora, fundado en 1612 , fue transformado tras la Desamortización de 1836 en el Primer Depósito de Sementales y luego en escuela militar de equitación.





El Empecinado y la Batalla del Zulema

Alcalá de Henares en la Guerra de la Independencia

Juan Martín Díez, conocido como «el Empecinado» fue protagonista de un hecho histórico que otorgó cierto protagonismo a Alcalá de Henares durante la Guerra de la Independencia: la Batalla del Zulema.

Nuestro protagonista fue un héroe, un militar nacido de la profunda convicción del deber de defender a su país de la invasión napoleónica.

Nació en Castrillo de Duero (Valladolid) en 1775 y murió ejecutado (ahorcado) por culpa de Fernando VII en Roa de Duero (Burgos) en 1825. «Empecinado» por ser de Castrillo de Duero, cuyos habitantes recibían ese apodo debido a la pecina o cieno entre verdoso y negro del arroyo Botijas, aunque él acabó cambiando el significado de la palabra y la unió a la idea de defender casi de manera intransigente una postura o una manera de pensar.

Como militar, dirigió uno de los grupos de guerrilleros más importantes y activos contra las tropas francesas. Nombrado capitán de caballería en 1809 pronto va a ser protagonista de importantes episodios bélicos en zonas de la península como las sierras de Gredos, Ávila y Salamanca, para seguir más tarde por provincias como Cuenca, Guadalajara y Madrid.

El tiempo acabó haciendo de su figura un gran héroe, tanto por la lucha que mantuvo por defender la libertad de su pueblo como por su total compromiso a la hora de mantener las creencias y los ideales con los que se había comprometido. Su figura fue tratada por Benito Pérez Galdós en la novela Juan Martín el Empecinado, en parte de los Episodios Nacionales y fue además retratado por Francisco de Goya.

Posiblemente, el hecho bélico más importante ocurrido en Alcalá de Henares durante la Guerra de la Independencia fue la «Batalla del Zulema», junto al puente del mismo nombre situado sobre el río Henares. En ella, las tropas de «el Empecinado» se enfrentaron a las francesas el 22 de mayo de 1813. Se produjo un número reducido de víctimas (tres muertos por cada bando), lo que hizo que el choque bélico puede que no pasara de ser una simple escaramuza a orillas del Henares cuando ya quedaba poco para el final de la contienda. El 27 de mayo de 1813, Alcalá de Henares se vio libre definitivamente de las tropas napoleónicas.

En un principio Fernando VII dio su consentimiento para que la ciudad de Alcalá de Henares levantara una pirámide conmemorativa en recuerdo de aquella batalla. Pero el mismo rey decidió en 1823 destruir el citado monumento por ser el símbolo de un «liberal». Pero los complutenses no olvidaron al héroe de la Guerra de la Independencia y en 1879 se levantó un monumento a Juan Martín Díez junto al antiguo convento de mercedarios (por aquel entonces cuartel de Caballería). El monumento, un busto en bronce obra de Carlo Nicoli), se sitúa en la plaza del Empecinado, al final de la calle del mismo nombre.

Depósito de Sementales de Alcalá de Henares

[Multimedia](#)

Depósito de Sementales de Alcalá de Henares

Fotografía Dedicada por el Rey Alfonso XIII al Primer Depósito de Sementales









Colegio de Mínimos San Francisco de Paula.

Facultad de Ciencias Económicas , Empresariales y Turismo

Fue la primera iglesia alcalaína que abandonó las tradicionales formas gótico-mudéjares para seguir un planteamiento clasicista.

Al llegar a la [plaza de la Victoria](#) aparece la fachada del Colegio Convento de San Francisco de Paula de Mínimos de Santa Ana , desde los años 90 del siglo XX Facultad de Ciencias Económicas y Empresariales.

La antigua iglesia, comenzada en 1580 y primera obra del convento, está dividida en dos partes: la superior se ha acondicionado como Aula Magna y la inferior se ha destinado a aulas y a despachos. El colegio siguió después (1593) en torno a un patio porticado de dos alturas. La primera tiene pilares de piedra y arcos de ladrillo y la segunda cuenta con pilares y arcos rebajados, ambos de ladrillo también. A esto se unió una moderna ampliación realizada entre 1990 y 1991.



Plaza de la Victoria

El rey Sancho IV de Castilla decidió ubicar en el año 1293 una de las primeras universidades medievales (en la época denominadas Estudios Generales) en este carismático enclave. De esta forma, Alcalá se convirtió en la tercera ciudad universitaria de toda España, con más de ocho siglos de tradición, después de Palencia, Salamanca y Toledo. El cardenal Cisneros las transformaría en 1499 en la actual [Universidad de Alcalá](#). Dentro de la Plaza de la Victoria se encuentra el Antiguo Colegio de Los Mininos de San Francisco de Paula, de Santa Ana o de La Victoria que fue construido por el secretario de Felipe II, Bartolomé de Santoyo, quien le bautizó Santa Ana por su mujer. En 1836 fue desamortizado y pasó a ser un hospital y farmacia militar. Ya en 1980 se convertiría en la actual [Facultad de Ciencias Económicas y Empresariales](#) de la Universidad de Alcalá.

La desafortunada desamortización acabaría arruinando todo el proyecto y tras sufrir diversas reformas para cumplir los fines de Hospital y Farmacia Militar, todo pasó a pertenecer a la Universidad en torno a la década de los 70 del pasado siglo.

Así vemos en uno de los claustros varios paneles donde se exhiben todas las obras de restauración que han sido necesarias para recuperar parte de su pasado esplendor.

Explicada la historia y visto su exterior, ahora penetramos en su interior por la que fue puerta de la iglesia...la primera no gótica-mudéjar de Alcalá de Henares.

En los distintos cambios de utilización del edificio, la iglesia fue dividida en tres partes, con lo cual ha perdido su primitiva función y visión total... Ahora se ha convertido en el Aula Magna (sólo visitable en actos especiales de la Universidad), y sólo un poco de sus cúpulas pueden percibirse a través de unos cristales a derecha e izquierda del espacio de entrada. Leemos en el panel explicativo:



El Jardín de Jovellanos







ACTUAL FACULTAD DE CIENCIAS ECONÓMICAS, EMPRESARIALES Y TURISMO - UAH

1836 - Desamortización

El antiguo convento de Mínimos pasa a manos estatales tras la desamortización y recordando su labor como hospital militar para los franceses durante la ocupación hasta 1813 cuando Alcalá es liberada por las tropas de Juan Martín Díez Empecinado tras la Batalla del Puente del Zulema, los franceses ya utilizaron el convento como Hospital, sus amplias y bien ventiladas dependencias son ideales para este propósito.



Personal Sanitario

Durante el siglo XX el personal que prestaba su servicio en las dependencias del Hospital Militar es de alrededor de 7 médicos militares, dos practicantes, un farmacéutico, diez sanitarios, el capellán alférez y dos enfermeros por sala. Además de un portero y el personal de cocina y costureras. Cuando era necesario se contrataba personal civil



1847 - Hospital Militar

La fecha exacta en la que el edificio inició su servicio al ejército como Hospital Militar no se conoce, hay registros documentados de que ya ejercía esta función en 1847, funciona también desde esta fecha como farmacia militar y en el siglo XX se abrió una dependencia que hacía las veces de laboratorio médico.



1967 - CLÍNICA MILITAR

En 1967 el Hospital pasa a ser Clínica militar lo que significa que depende de un Hospital de referencia, es este caso es el hospital de Maudes de Madrid (C/ Raimundo Fdez. Villaverde) hasta su cierre en 1970. Ya en 1978 el edificio pasa a ser el primer centro universitario de la nueva etapa de la UAH que se ubica en el casco histórico de Alcalá.

ruta 3

PROYECTO 1: ALCALÁ DE HENARES, PATRIMONIO HISTÓRICO DE LOS EJÉRCITOS CONTEXTO HISTÓRICO

PEDRO J. GALVEZ

ruta 3

Plaza de la Victoria:

Facultad de CC. Económicas, Empresariales y Turismo / Col. de Mínimos

- Hospital Militar (1847-1970)
- Farmacia Militar



Calle Damas 1:

- Primera sede Gobierno Militar Alcalá y Residencia del General Gobernador (1816)

Calle del Empecinado:

Dependencias UAH/Convento de Mercedarios Descalzos

- Cuartel de Caballería (1852)
- Escuela Militar De Equitación
- Primer Depósito de Sementales



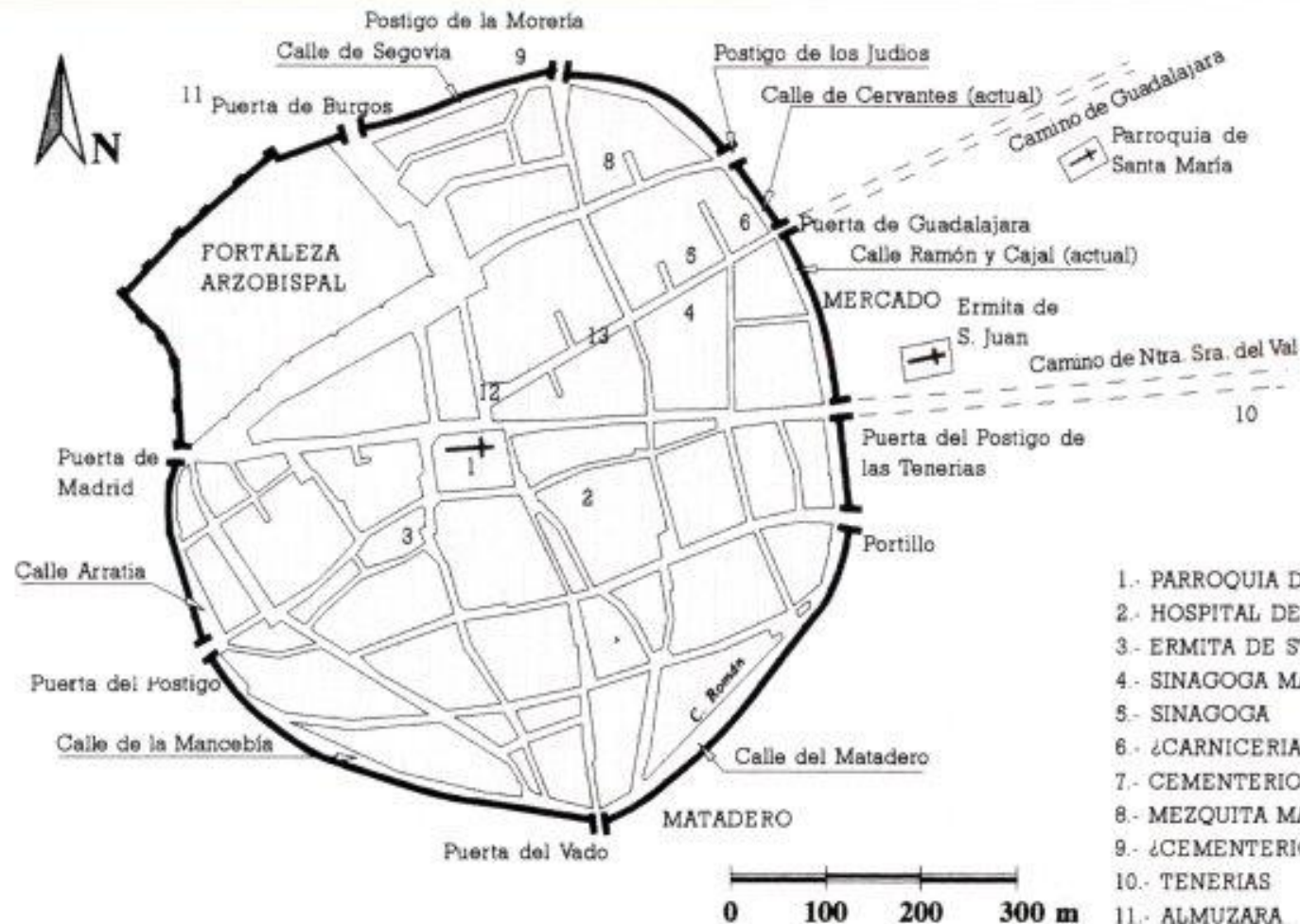
Convento de Mínimos de San Francisco de Paula o de la Victoria



En el barrio cristiano medieval de la villa de Alcalá, Bartolomé de Santoyo cede una casa de su propiedad que ocupaba el espacio de la actual Facultad de Económicas a los Mínimos¹ de la Victoria (de santa Ana o de san Francisco de Pavía) con objeto de proteger a esta orden eclesiástica.

Esta casa fue ocupada en 1578 para establecer el colegio-convento que se finalizó en el año 1593 con la inauguración de la iglesia. El tracista fue Juan Andrés Rodi, continuado por Sebastián de la Plaza y por Alfonso Navarro en el siglo XVII.

¹ Mínimos: orden religiosa católica fundada por el ermitaño san Francisco de Paula en el siglo XV. El nombre de “mínimos” hace referencia a la humildad de estos religiosos



ALCALA DE HENARES (SIGLOS XIII - XIV)
PLANTA HIPOTETICA

Convento de Mínimos de San Francisco de Paula o de la Victoria

El presidente del Consejo de Ministros Mendizábal para financiar al ejército isabelino frente al carlismo decretó en 1836 la desamortización de bienes de la Iglesia e inicia la venta de sus bienes, los de las instituciones religiosas y de la Universidad de Alcalá de Henares (UAH) que consuma en 1860, quedando Alcalá como “fantasma del pasado universitario”.

Se adjudicaron casi todos los colegios y conventos a establecimientos militares, con lo que se produjo un vuelco en la población y en los edificios de la ciudad

Once edificios de los colegios convento pasaron al Estado y concretamente al Ministerio de la Guerra para asumir funciones militares del arma de Caballería (R. O. de 7 de febrero de 1839), como cuarteles, academia y hospital militar:

San Basilio Magno, Dominicos de Santo Tomás, Carmen Descalzo, Trinidad Descalza, Merced Descalza, Carmen Calzado, Cistercienses de San Bernardo, Colegio de la Compañía de Jesús, San José de Caracciolos, Franciscanos de San Diego o de Santa María, y Mínimos de la Victoria



Convento de Mínimos de San Francisco de Paula o de la Victoria

En 1706 el Hospital de Antezana atendía a las tropas de paso por Alcalá. El fin de la guerra de la Independencia en Alcalá el 30 de julio de 1813 y la vuelta del Regimiento Real de Zapadores Minadores hace necesario un hospital militar, al ser insuficiente el Hospital de Antezana para atender a toda la población de Alcalá.

El Inspector General de Caballería solicitó al Ministerio de la Guerra un hospital militar para sus Unidades en la ciudad, que ascendían en ese momento a más de 2.500 efectivos), para ello pidió el convento de Mínimos de San Francisco de Paula o de la Victoria, que fue cedido por la Junta Superior de Bienes Nacionales a la Caballería el 16 de noviembre de 1842 y finalizó sus necesarias reformas entre marzo y abril de 1843.

Convento de Mínimos de San Francisco de Paula o de la Victoria

Hay constancia de que en 1847 ya estaba abierto como **hospital** el anterior colegio-convento de los Mínimos de la Victoria. Entre 1841 y 1847 fue cuartel, casa refugio e imprenta (no fue hospital en esos años), se dividió el templo del convento en dos plantas, quedando la planta inferior como **farmacia**.

A principios del siglo XX, en 1905 el hospital tenía una capacidad de 200 enfermos y una dotación de 100 camas.

Durante la guerra civil española (1936 a 1939) Alcalá quedó como zona de refresco de las tropas y gran almacén militar, lo que provocó numerosos bombardeos aéreos (unos 132). El hospital fue convertido en hospital Central de Sangre para atender a los heridos en el frente.

En 1939 quedó con una capacidad de 50 a 60 camas, pasando a hospital de 2ª clase (con un equipo de cirugía general), atendía a la población militar y a sus familiares, además de prestar servicios sanitarios a las urgencias del personal civil de Alcalá. En casos graves se derivan a los enfermos al hospital militar Gómez Ulla en Madrid. No sufrió obras significativas hasta 1970.

En 1976 fue adquirido por la Universidad de Alcalá para destinarlo principalmente a la enseñanza o investigación en todos sus grados y especialidades, instalándose en él en 1980



Calle Damas

La calle Damas de Alcalá de Henares y el Gobierno Militar de la ciudad están estrechamente relacionados por motivos históricos, ya que en el antiguo emplazamiento del Gobierno Militar se encontraba un importante complejo castrense que limitaba con la calle.



Postal de la Plaza del Empecinado, con la escultura de [Juan Martín Díez "El Empecinado"](#) (1775–1825) y el antiguo cuartel de Sementales

La relación histórica incluye los siguientes puntos:

Complejo militar: En el siglo XIX, y tras la desamortización de los bienes eclesiásticos, varios colegios mayores de la Universidad de Alcalá fueron convertidos en cuarteles militares.

El más importante de ellos, el conocido como Cuartel de Sementales o Acuartelamiento Primo de Rivera, se encontraba en lo que hoy es la zona del Parque de Sementales.



Fuente del parque de Sementales.
Vista general y detalle

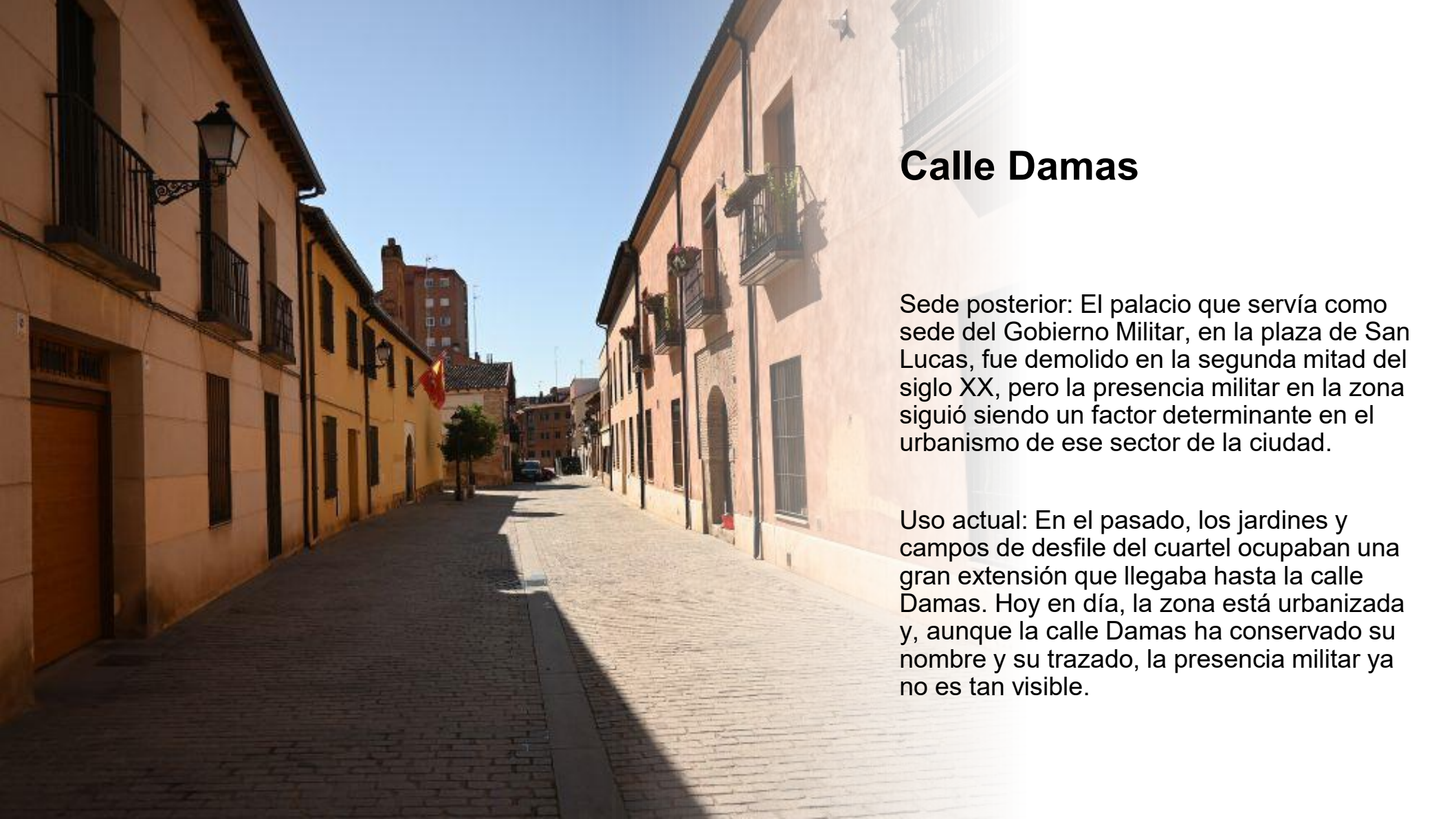


“Situado sobre la antigua huerta de este desaparecido cuartel alcalaíno, en cuyo centro se construyó una fuente ornamental decorada con un caballo encabritado fundido en bronce por el escultor Pepe Noja, por entonces muy activo en nuestra ciudad. El simbolismo de la figura es evidente, puesto que trataba de rendir homenaje a este establecimiento militar que durante muchos años crió y domó caballos de raza justo en este recinto”.
José Carlos Canalda.

Proximidad física: La calle Damas está ubicada en el centro histórico de Alcalá, junto al Parque de Sementales.

El parque, que en el pasado formaba parte de los terrenos del acuartelamiento, se extiende por detrás del palacio que albergó el Gobierno Militar, situado en la plaza de San Lucas.

Guerra Civil: Durante la Guerra Civil, el Cuartel de Sementales fue un punto estratégico y tristemente famoso en los acontecimientos de 1936 en la ciudad.



Calle Damas

Sede posterior: El palacio que servía como sede del Gobierno Militar, en la plaza de San Lucas, fue demolido en la segunda mitad del siglo XX, pero la presencia militar en la zona siguió siendo un factor determinante en el urbanismo de ese sector de la ciudad.

Uso actual: En el pasado, los jardines y campos de desfile del cuartel ocupaban una gran extensión que llegaba hasta la calle Damas. Hoy en día, la zona está urbanizada y, aunque la calle Damas ha conservado su nombre y su trazado, la presencia militar ya no es tan visible.



Recibe su nombre popular debido a que en esa zona se encontraban establecimientos relacionados con la **prostitución**, conocidos eufemísticamente como "casas de damas" o "mancebías". Formaba parte de una zona de la ciudad donde históricamente se permitía y regulaba el ejercicio de la prostitución. Esta área era conocida como la "mancebía" de la localidad.

Cuartel Príncipe Lepanto

Zona del Gobierno Militar: Más adelante en el siglo XIX, el **Convento de los Cistercienses de San Bernardo** se transformó en la sede del Gobierno Militar y Comandancia Militar, conocido como Cuartel de Lepanto.

Es muy probable que el gobernador se alojara en las dependencias de este u otro de los grandes cuarteles de la época

Convento de Mercedarios Descalzos

El antiguo **Colegio de Mercedarios Descalzos** comenzó a construirse en 1650 con el patrocinio de doña **Elvira Manrique de Lara**. El edificio de la comunidad se levantó alrededor de un patio cuadrado con una primera altura formada por arcos de medio punto sobre pilastras. La segunda tiene muro y ventanas.

La **iglesia**, construida entre 1660 y 1683, fue utilizada tras la Desamortización como picadero militar, uso que la transformó y deterioró considerablemente. Tiene planta de cruz latina y dispuso de capillas laterales, cúpula sobre pechinas, portada con un arco de medio punto, los escudos de los benefactores y un bajorrelieve de la Visitación de Nuestra Señora.


Convento de Mercedarios Descalzos



Escuadrón

La Desamortización convirtió el edificio en Escuela Militar de Equitación y trompetas. La iglesia fue transformada en picadero, perdió la cúpula y gran parte de sus formas.

En el año 1842 se crea el Establecimiento Central de la Caballería y el Regimiento Numancia (14ª de Caballería).



Cuadra de Caballos Españoles

Convento de Mercedarios Descalzos



Depósito de Sementales de Alcalá de Henares
Aguada

Ministerio de Defensa

El primer Depósito de Sementales se creó el 5 de diciembre de 1904 y ocupó el antiguo convento de Mercedarios, junto a la puerta del Vado, el 1 de noviembre de 1905.





Depósito de Sementales de Alcalá de Henares
Pura Raza Árabe ante la Fachada de la
Complutense



Depósito de Sementales de Alcalá de Henares
Tanda de Alumnos en Clase de Equitación




Convento de Mercedarios Descalzos


El monumento a Juan Martín el Empecinado, obra de Carlo Nicoli e inaugurado en 1879, sirve como referencia para localizar la fachada del antiguo Colegio convento de la Merced Descalza, una construcción poco visible, pero de gran interés arquitectónico.

Aunque hoy presenta un aspecto ruinoso y ha perdido elementos de su diseño original de 1613, aún conserva el claustro y restos de la iglesia, reflejando tanto su pasado esplendoroso como el deterioro causado por usos posteriores.


El edificio ejemplifica el daño sufrido por parte del patrimonio de Alcalá y la necesidad de una rehabilitación cuidadosa, siendo el uso institucional la mejor opción para garantizar su conservación.



Exteriores del antiguo Cuartel de Sementales, anterior Convento de Mercedarios Descalzos



Claustro del antiguo Convento de Mercedarios Descalzos



Dependencias del antiguo Cuartel de Sementales, anterior Convento de Mercedarios Descalzos



A título anecdótico, viene al caso mencionar que en la inauguración de este colegio estuvo presente la beata madrileña Mariana de Jesús (1565-1624), un personaje de gran importancia para los fieles católicos de la provincia madrileña. Monja Terciaria de la Orden Mercedaria desde el año 1613, llevó una vida extremadamente virtuosa en la que no faltaron los prodigios de orden sobrenatural.

Todo ello motivó que en 1624 se abriese el proceso de su canonización. Como bien saben los alcalaínos, dicho proceso tuvo un primer desenlace en 1783, cuando Mariana de Jesús fue beatificada. La madrileña iglesia de las Mercedarias es el templo donde reposan sus restos.

- 1 ROMÁN PASTOR, Carmen. Arquitectura conventual de Alcalá de Henares. Institución de Estudios Complutenses. Alcalá de Henares, 1994.
- 2 MARCHAMALO SÁNCHEZ, Antonio y MARCHAMALO MAÍN, Miguel. La Iglesia Magistral de Alcalá de Henares. Institución de Estudios Complutenses. Alcalá de Henares, 1990.
- 3 CASTRO PRIEGO, Manuel. La problemática del registro arqueológico de Alcalá de Henares y la aplicación de nuevas tecnologías. Tesis doctoral. Universidad de Alcalá, 2011.
- 4 CASTILLO OREJA, Miguel Ángel. Ciudad, funciones y símbolos. Alcalá de Henares, un modelo urbano de la España moderna. Col. Alcalá Ensayo, nº 2. Ayuntamiento de Alcalá de Henares. Alcalá de Henares, 1982.
- 5 FERNÁNDEZ FERNÁNDEZ, Vicente en Alcalá 1293. Una villa universitaria de la Edad Media. Brocar. Alcalá de Henares, 1993.
- 6 ROMÁN PASTOR, Carmen. Op. cit.
- 7 AZAÑA CATARINEU, Esteban. Historia de Alcalá de Henares, tomo II (1883). Edición facsímil. Universidad de Alcalá de Henares (1986).